

«СОГЛАСОВАНО»

Начальник управления
образования и спорта ВМР
Белусова О.П.



«УТВЕРЖДАЮ»

Заведующий МДОУ «Детский сад № 5 г.
Вольска Саратовской области»
Тимофеева Н.А.



ПАСПОРТ

дорожной безопасности

Муниципального дошкольного образовательного учреждения
«Детский сад №5 г. Вольска Саратовской области»

«СОГЛАСОВАНО»

Заместитель главы
администрации Вольского
муниципального района по
жизнеобеспечению и
градостроительной
деятельности
М.А. Кузнецов



«СОГЛАСОВАНО»

Начальник отдела
Госавтоинспекции
МО МВД России
«Вольский»
капитан полиции
Калин А.В.



«СОГЛАСОВАНО»

Начальник отдела
дорожной деятельности,
транспорта и связи
комитета жилищно –
коммунального хозяйства,
жилищной политики и
городской среды
администрации ВМР
Саранцев Н. А.



2023 год

Общие сведения

Муниципального дошкольного образовательного учреждения
«Детский сад №5
г. Вольска Саратовской области»

Тип образовательной организации: дошкольная

Юридический адрес: РФ, 412900 Саратовская область, город Вольск, улица
Революционная, дом 29

Фактический адрес:

РФ, 412909, Саратовская область, г. Вольск, ул. Революционная, 29
РФ, 412909, Саратовская область, г. Вольск, ул. Коммунистическая, 41
Телефон: 8(84593) 7-10-39 (ул. Революционная, 29)
8(84593)7-10-44 (ул. Коммунистическая, 41)

Руководители образовательной организации:

Заведующий МДОУ

Тимофеева Н. А.
тел. 8(84593)7-10-39

**Заместитель заведующего по
воспитательно – методической
работе**

Иголина О.С.
тел. 8(84593)7-10-39

**Ответственные работники
муниципального органа
образования**

Начальник МУ «Оргцентр»
Герасименко В.Н.
тел. 8 (84593)7-32-28

**Ответственные от
Госавтоинспекции**

Старший инспектор ДПС ОБ ГИБДД
МО МВД России старший лейтенант
Рыдаев М.С.
тел. 8 (84593)7-14-83

**Ответственные работники
за мероприятия по профилактике
детского травматизма**

Консультант управления
образования и спорта Гришина С. А.
тел. 8(84593)7-05-68

**Руководитель или ответственный
работник дорожно-эксплуатационной
организации, осуществляющей
содержание улично-дорожной сети (УДС)***

Саранцев Н. А.
8(84593)7-04-62

* Дорожно-эксплуатационные организации, осуществляющие содержание УДС и ТСОДД, несут ответственность в соответствии с законодательством Российской Федерации (Федеральный закон «О безопасности дорожного движения» от 10 декабря 1995 г. № 196-ФЗ, Кодекс Российской Федерации об административных правонарушениях, Гражданский кодекс Российской Федерации)

**Руководитель или ответственный
работник дорожно-эксплуатационной
организации, осуществляющей
содержание технических средств
организации дорожного
движения (ТСОДД)***

Саранцев Н. А.
тел. 8(84593) 7-04-62

Количество воспитанников: 99

Наличие уголка по БДД: имеется в групповых комнатах каждой возрастной группы.

Наличие класса по БДД: не имеется

Наличие автогородка (площадки) по БДД: не имеется

Наличие автобуса в образовательной организации: не имеется

Режим работы образовательной организации: с 7.30 до 18.00, дежурная группа с 7.00 до 19.00.

Телефоны оперативных служб:

отдел УФСБ РФ по Саратовской области в г. Вольске – дежурный
8(84593) 7-22-91;

отдел внутренних дел г. Вольска и Вольского района – дежурная часть
8(84593) 7-14-83,8(84593)7-22-80, 02;

управление по делам ГО и ЧС ВМР – оперативный дежурный
8(84593)7-32-77;

управление образования администрации ВМР 8(84593)7-05-76,
8(84593)7-05-68;

администрация ВМР – дежурный 8(84593) 7-20-17;

администрация МДОУ «Детский сад № 5 г. Вольска Саратовской области»

8(84593) 7-10-39(ул. Революционная, 29)

8(84593)7-10-44 (ул. Коммунистическая, 41)

Содержание

I. План-схемы образовательной организации (сокращение – ОО).

1. Район расположения МДОУ «Детский сад № 5 г.Вольска», пути движения транспортных средств и детей (обучающихся).
2. Организация дорожного движения в непосредственной близости от МДОУ «Детский сад № 5 г. Вольска» с размещением соответствующих технических средств организации дорожного движения, маршруты движения детей и расположение парковочных мест.
3. Маршруты движения организованных групп детей от МДОУ «Детский сад № 5 г. Вольска» к стадиону, парку или спортивно-оздоровительному комплексу.
4. Пути движения транспортных средств к местам разгрузки/погрузки и рекомендуемые безопасные пути передвижения детей по территории образовательной организации.

II. Приложения.

План-схема пути движения транспортных средств и детей при проведении дорожных ремонтно-строительных работ вблизи МДОУ «Детский сад № 5 г. Вольска».

I. План - схемы образовательной организации (сокращение – ОО).

1.1. Район расположения МДОУ «Детский сад № 5 г. Вольска», пути движения транспортных средств и детей (обучающихся).

1.1.1. Пояснительная записка к план - схеме 1.1.

Район расположения ДОУ, пути движения транспортных средств и детей

Адрес ДОУ: ул. Коммунистическая, 41

Дети и их родители (законные представители) направляются по безопасному пути в Детский сад № 5 ,по адресу ул. Коммунистическая, 41, согласно план – схеме.

Направления движения детей и их родителей (законных представителей) в ДОУ осуществляется по ул. Володарского - спускаются к улице Коммунистическая (идут сверху - вниз), поворачивают направо, не пересекая дорожную разметку «Зебра», а также поднимаются по улице Володарского к улице Коммунистическая (идут снизу - вверх), проходя по сигналу светофора пешеходную разметку «Зебра» и поворачивают налево , в сторону здания Детского сада № 5.По такому же пути, возможен подвоз детей к зданию ДОУ, на транспорте.

Также возможный маршрут детей и родителей (законных представителей) возможен по улице Льва Толстого: спускаются сверху – вниз, поворачивают налево, а также снизу вверх (поднимаются) и поворачивают на право. Проходят 1 квартал до перекрестка - ул. Володарского и ул. Коммунистическая, поворачивают налево, проходя по сигналу светофора пешеходную разметку «Зебра» и поворачивают налево. По такому же пути, дети и родители (законные представители), направляются домой.

Адрес ДОУ: ул. Революционная, 29

Дети и их родители (законные представители) направляются по безопасному пути в Детский сад № 5 ,по адресу ул. Революционная, 29 согласно план – схеме.

Направления движения детей и их родителей (законных представителей) в ДООУ осуществляется по ул. Володарского - спускаются к улице Революционная (идут сверху - вниз), поворачивают направо, пересекая дорожную разметку «Зебра», а также поднимаются по улице Володарского к улице Революционная (идут снизу - вверх), пересекая дорожную разметку «Зебра» и поворачивают налево , в сторону здания Детского сада № 5.

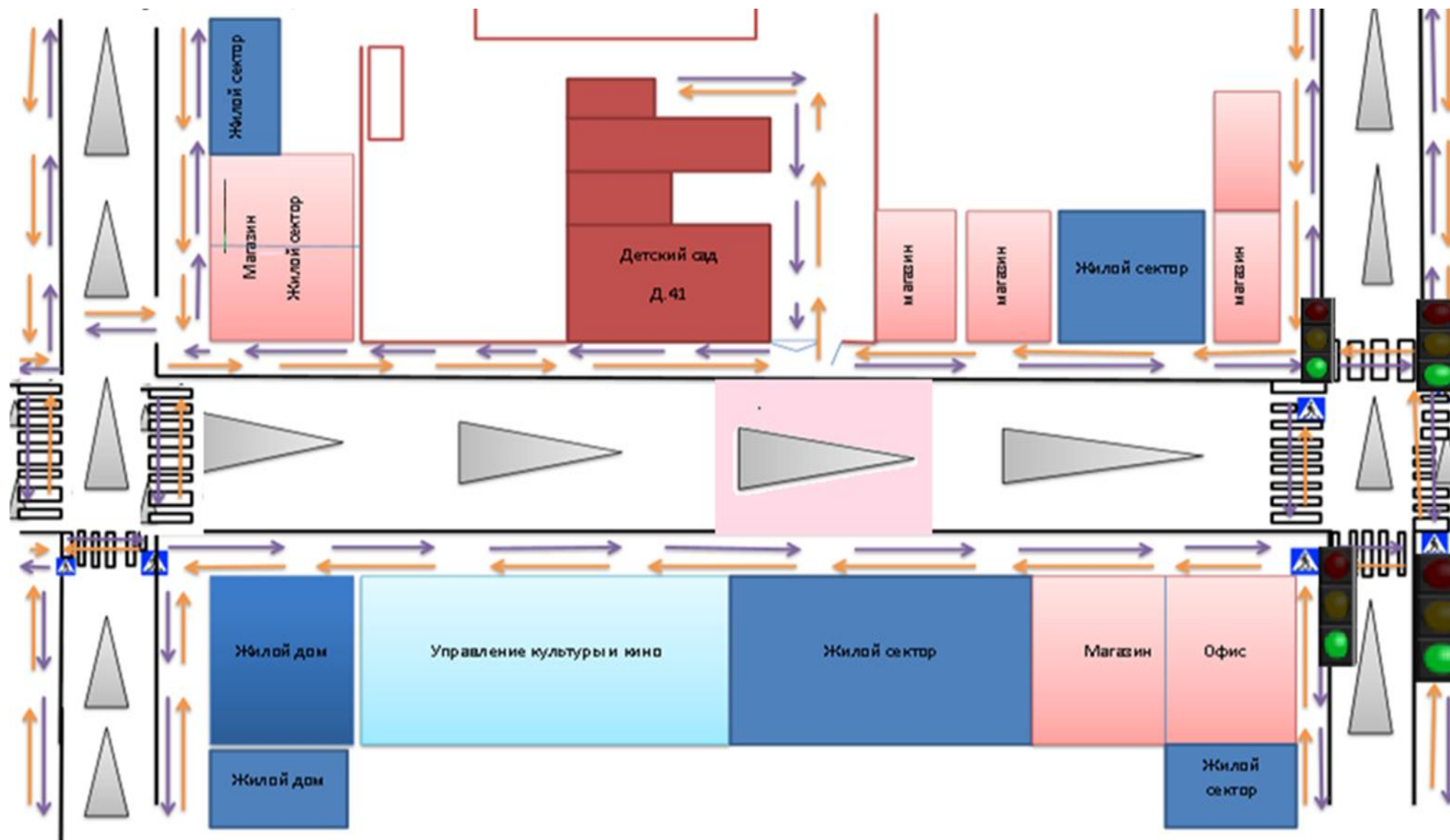
Также возможный маршрут детей и родителей (законных представителей) возможен по улице Льва Толстого: спускаются сверху – вниз, минуя здание библиотеки, поворачивают налево, а также снизу вверх(поднимаются), по ул. Льва Толстого, мимо жилых домов и магазинов и поворачивают на право. Проходят половину квартала, пересекают непроезжую улицу Революционную и попадают сразу в здание Детского сада.

Подвоз детей на транспорте осуществляется по улице Володарского сверху – вниз. Остановка автомобилей возможна перед дорожной разметкой «Зебра» (не менее 5 метров).Далее родителям (законным представителям), необходимо пройти до угла ул. Володарского и ул. Революционной, повернуть направо и пройти половину квартала до здания Детского сада № 5. По улице Льва Толстого также возможен подвоз детей на транспорте (сверху- вниз). Останавливаться на машине до дорожной разметки «Зебра» (не менее 5 метров), а также перед клумбами, у здания магазинов и жилых домов. Затем родители (законные представители) направляются в здание Детского сада, минуя здание библиотеки и магазинов.

По такому же пути дети и родители (законные представители), направляются домой.

2.1. План – схема расположения ДОУ, пути передвижения транспортных средств, детей











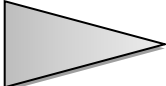
Ул. Коммунистическая, д. 41



Условные обозначения к план –схеме расположения ДОУ, путей движения

транспортных средств и детей

Адрес расположения ДОУ: ул. Коммунистическая, 41

-  - жилой дом
-  - магазин/офис
-  - детский сад
-  - дворовые постройки на участке детского сада
-  - управление культуры и кино
-  - дети идут из детского сада
-  - дети идут в детский сад
-  - граница тротуара
-  - ворота
-  - вход в детский сад
-  - проезжая часть (дорога)


-  - зебра



- дорожный знак «Пешеходный переход»

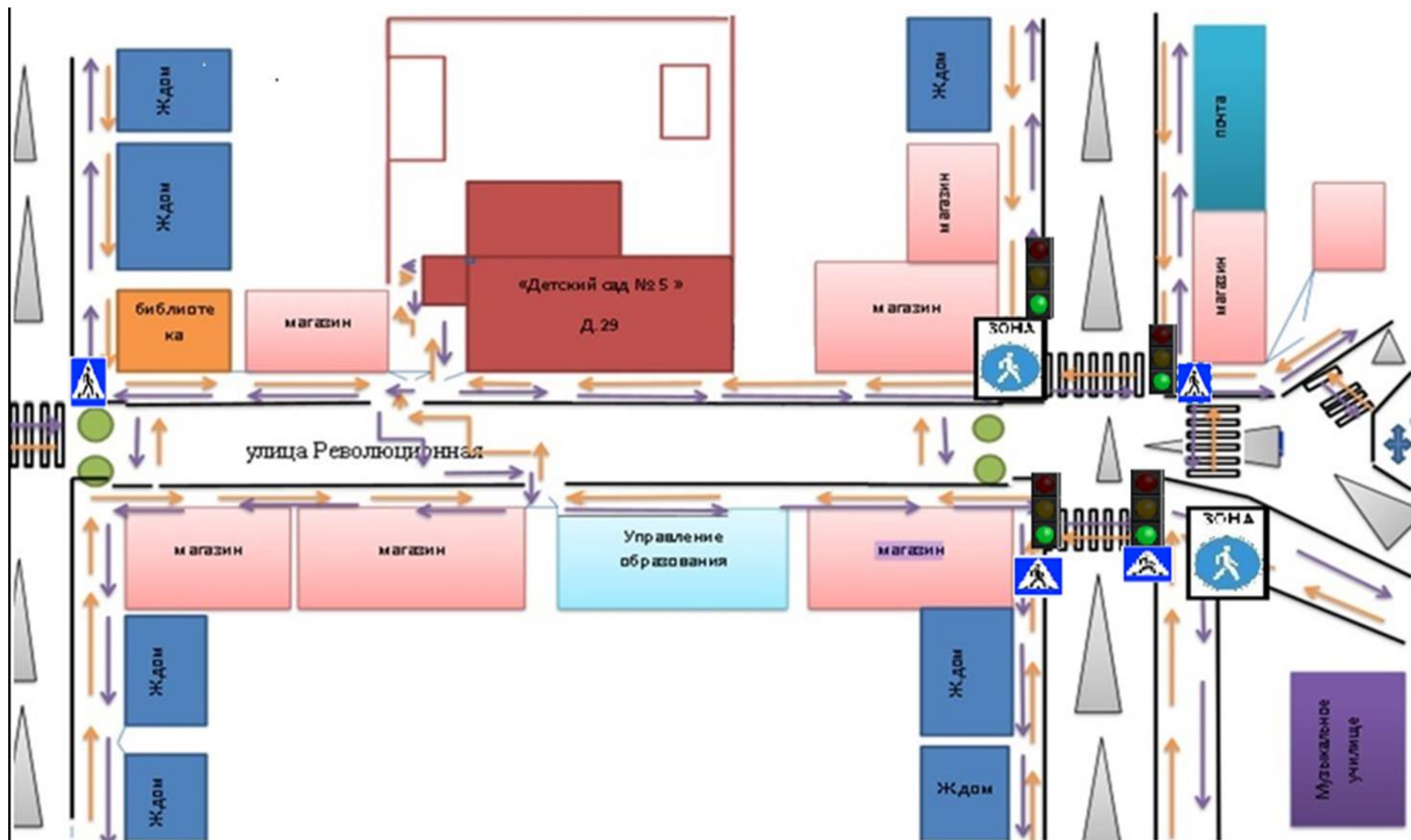


- светофор

-  - опасные участки

2.1. План – схема расположения ДОУ, пути передвижения транспортных средств, детей

Ул. Революционная, д.29.



Условные обозначения к план – схеме расположения ДОУ, путей движения


транспортных средств и детей

Адрес расположения ДОУ:

ул.Революционная, 29



- жилой дом




- магазин



- библиотека



- банк



- музыкальное училище



- детский сад



- дворовые постройки на
участке детского сада



- здание почты



- управление образования



- клумбы



сада

- дети идут из детского



- дети идут в детский сад



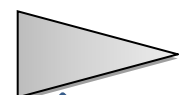
- граница тротуара



- ворота



- вход в детский сад



- проезжая часть (дорога)



- Троицкий собор



- зебра



- Светофор



- дорожный знак
«Пешеходный переход»



- дорожный знак
«Пешеходная зона»

1.2. Организация дорожного движения в непосредственной близости от МДОУ «Детский сад № 5 г. Вольска» с размещением соответствующих технических средств организации дорожного движения, маршруты движения детей и расположение парковочных мест.

1.2.1. Пояснительная записка к план - схеме 1.2.

Адрес ДОУ: ул. Коммунистическая, 41

Дорожное движение транспортных средств вблизи здания ДОУ № 5, расположенного по ул. Коммунистическая, 41 осуществляется в обоих направлениях по самой улице Коммунистическая, по ул. Володарского, по ул. Льва Толстого (на схеме движение транспорта обозначено коричневым цветом стрелки на сером фоне).

Парковочные места для транспорта, расположенного вблизи здания ДОУ № 5 по ул. Коммунистическая, 41 обозначены на схеме голубыми квадратиками. Такие места предусмотрены по ул. Коммунистическая (с обеих сторон улицы), по ул. Льва Толстого (также с обеих сторон улицы), по ул. Володарского.

Маршрут движения детей идущих из дома в ДОУ и обратно на схеме обозначены разными цветами (стрелочками): родители (законные представители) вместе с детьми спускаются к улице Коммунистическая (идут сверху - вниз), поворачивают направо, пересекая дорожную разметку «Зебра», а также поднимаются по улице Володарского к улице Коммунистическая (идут снизу - вверх), проходя по сигналу светофора пешеходную разметку «Зебра» и поворачивают налево, в сторону здания Детского сада № 5.

Также возможный маршрут детей и родителей (законных представителей) возможен по улице Льва Толстого: спускаются сверху – вниз, поворачивают налево, а также снизу вверх (поднимаются) и поворачивают на право. Проходят 1 квартал до перекрестка - ул. Володарского и ул. Коммунистическая, поворачивают налево, проходя по

сигналу светофора пешеходную разметку «Зебра» и поворачивают налево, проходят половину квартала и попадают в Детский сад.

Адрес ДОУ: ул. Революционная, 29

Дорожное движение транспортных средств вблизи здания ДОУ № 5, расположенного по ул. Революционная, 29 осуществляется в обоих направлениях по ул. Володарского, в одностороннем направлении по ул. Льва Толстого (на схеме движение транспорта обозначено коричневым цветом стрелки на сером фоне).

Парковочные места для транспорта, расположенного вблизи здания ДОУ № 5 по ул. Революционная, 29 обозначены на схеме голубыми квадратиками. Такие места предусмотрены по ул. Володарского (с обеих сторон улицы), по ул. Льва Толстого (также с обеих сторон улицы). Сама улица Революционная, на которой находится Детский сад, не является проезжей зоной.

Маршрут движения детей и их родителей (законных представителей) идущих в ДОУ (на схеме обозначен соответствующим цветом стрелки) осуществляется по ул. Володарского - спускаются к улице Революционная (идут сверху - вниз), поворачивают направо, пересекая дорожную разметку «Зебра», а также поднимаются по улице Володарского к улице Революционная (идут снизу - вверх), пересекая дорожную разметку «Зебра» и поворачивают налево, в сторону здания Детского сада № 5.














Также возможный маршрут детей и родителей (законных представителей) возможен по улице Льва Толстого: спускаются сверху – вниз, минуя здание библиотеки, поворачивают налево, а также снизу вверх (поднимаются), по ул. Льва Толстого, мимо жилых домов и магазинов и поворачивают на право. Проходят половину квартала, пересекают улицу Революционную которая является непроезжей, и попадают сразу в здание Детского сада. По такому же пути дети и родители (законные представители) возвращаются домой.

1.2. Организация дорожного движения в непосредственной близости от МДОУ «Детский сад № 5 г. Вольска» с размещением соответствующих технических средств организации дорожного движения, маршруты движения детей и расположение парковочных мест.

Адрес: Коммунистическая, д.41
 Революционная, д. 29



Условные обозначения:

-  Маршрут детей, идущих в ДОУ.
-  Маршрут детей, идущих из ДОУ.
-  Дорожная разметка «зебра»
-  Светофор
-  Жилые дома
-  Казённые учреждения
-  Учреждения и организации
-  Клумбы
-  Дорожный знак «пешеходный переход»
-  Здания МДОУ №5
-  Пути направления движения транспорта
-  Знак "пешеходная зона"
-  Места расположения парковочных мест

1.3. Маршруты движения организованных групп детей от МДОУ «Детский сад № 5 г. Вольска» к стадиону, парку или спортивно-оздоровительному комплексу.

1.3.1. Пояснительная записка к план – схеме 1.3.

Адрес ДООУ: ул. Коммунистическая, 41

1) Маршрут движения детей от ДООУ к центральной библиотеке: группа детей под руководством воспитателя выходит за пределы территории Детского сада, и идут направо (половину квартала) до конца квартала. По сигналу светофора группа детей, совместно с воспитателем, переходит дорожную разметку «Зебра» и поворачивает направо. Проходят один квартал и не переходя дорогу поворачивают налево. Идут до середины квартала и поворачивают направо к жилому дому. В жилом доме находится Детская центральная библиотека. По такому же маршруту, в обратном направлении группа детей совместно с воспитателем возвращаются в ДООУ.

2) Маршрут движения детей от ДООУ к краеведческому музею (Отдел природы). Группа детей под руководством воспитателя выходит за пределы территории Детского сада, и идут направо (половину квартала) до конца квартала. По сигналу светофора группа детей, совместно с воспитателем, переходит дорожную разметку «Зебра» и продолжают идти прямо. Проходят один квартал. В конце квартала группа детей совместно с воспитателем поворачивают налево и продолжают идти один квартал. Дойдя до конца квартала, группа детей вместе с воспитателем переходят непроезжую часть улицы Революционная и продолжают идти прямо. Проходят половину квартала и попадают к намеченному месту – Краеведческому музею. По такому же маршруту, в обратном направлении группа детей совместно с воспитателем возвращаются в ДООУ.

3) Маршрут движения детей от ДООУ к драматическому театру. Группа детей под руководством воспитателя выходит за пределы территории Детского сада и поворачивают налево, проходят до конца квартала, спускаются по лестнице, переходят дорогу и продолжают идти в прямом направлении два квартала. На втором квартале, доходят до дорожной

разметки «Зебра» и по сигналу светофора переходят проезжую часть дороги. Перейдя дорогу, группа детей вместе с воспитателем, никуда не сворачивают, продолжают идти вперед один квартал. Пройдя один квартал, группа детей вместе с воспитателем подходят к назначенному месту маршрута – Драматическому театру. По такому же маршруту, в обратном направлении группа детей совместно с воспитателем возвращаются в ДОУ.

4) Маршрут движения детей от ДОУ к ДМиК «Восход». Группа детей под руководством воспитателя выходит за пределы территории Детского сада и поворачивают налево, проходят до конца квартала, спускаются по лестнице, переходят дорогу и продолжают идти в прямом направлении три квартала. На втором квартале, доходят до дорожной разметки «Зебра» и по сигналу светофора переходят проезжую часть дороги. Перейдя дорогу, группа детей вместе с воспитателем поворачивают налево и проходят вдоль круглых клумб. Поворачивают прямо на городскую площадь, проходят универмаг, поворачивают направо и пройдя вдоль стены универмага подходят к намеченной точке маршрута - ДМ и К «Восход». По такому же маршруту, в обратном направлении группа детей совместно с воспитателем возвращаются в ДОУ.

5) Маршрут движения детей от ДОУ к музыкальному училищу. Группа детей под руководством воспитателя выходит за пределы территории Детского сада, и идут направо (половину квартала) до конца квартала. По сигналу светофора группа детей, совместно с воспитателем, переходит дорожную разметку «Зебра» и продолжают идти прямо. Проходят один квартал. В конце квартала группа детей совместно с воспитателем проходят вдоль клумб (переходят непроезжую улицу Революционная) до начала следующего квартала. В начале второго квартала группа детей, вместе с воспитателем переходят дорожную разметку «Зебра» и идут прямо примерно 30 метров. Через 30 метров справа группа детей вместе с воспитателем достигает намеченную точку маршрута – музыкальное училище. По такому же маршруту, в обратном направлении группа детей совместно с воспитателем возвращаются в ДОУ.

б) Маршрут движения детей от ДОУ к ЦДО «Радуга». Группа детей под руководством воспитателя выходит за пределы территории Детского сада, и идут направо (половину квартала) до конца квартала. По сигналу светофора группа детей, совместно с воспитателем, переходит дорожную разметку «Зебра» и продолжают идти прямо. Проходят один квартал. В конце квартала группа детей совместно с воспитателем проходят вдоль клумб (переходят непроезжую улицу Революционная) до начала следующего квартала. В начале второго квартала группа детей, вместе с воспитателем переходят дорожную разметку «Зебра» и идут прямо один квартал. Дойдя до конца квартала, группа детей вместе с воспитателем переходят проезжую часть по дорожной разметке «Зебра». Перейдя дорогу, группа детей вместе с воспитателем сразу поворачивают направо и идут вниз один квартал. В конце квартала группа детей вместе с воспитателем доходят до намеченной точки маршрута – ЦДО «Радуга». По такому же маршруту, в обратном направлении группа детей совместно с воспитателем возвращаются в ДОУ.

7) Маршрут движения детей от ДОУ к городскому парку. Группа детей под руководством воспитателя выходит за пределы территории Детского сада, и идут направо (половину квартала) до конца квартала. По сигналу светофора группа детей, совместно с воспитателем, переходит дорожную разметку «Зебра» и продолжают идти прямо. Проходят один квартал. В конце квартала группа детей совместно с воспитателем проходят вдоль клумб (переходят непроезжую улицу Революционная) до начала следующего квартала. В начале второго квартала группа детей, вместе с воспитателем переходят дорожную разметку «Зебра» и идут прямо один квартал. Дойдя до конца квартала, группа детей вместе с воспитателем переходят проезжую часть по дорожной разметке «Зебра». Перейдя дорогу, группа детей вместе с воспитателем продолжают идти прямо еще один квартал. Дойдя до конца квартала, группа детей вместе с воспитателем переходят проезжую часть и попадают к намеченному месту маршрута – городскому парку. По такому же маршруту, в обратном направлении группа детей совместно с воспитателем возвращаются в ДОУ.

8) Маршрут движения детей от ДООУ к школе искусств. Группа детей под руководством воспитателя выходит за пределы территории Детского сада, и идут направо (половину квартала) до конца квартала. По сигналу светофора группа детей, совместно с воспитателем, переходит дорожную разметку «Зебра» и продолжают идти прямо. Проходят один квартал. В конце квартала группа детей совместно с воспитателем поворачивают налево и переходят дорожную разметку «Зебра». Продолжают идти прямо. Не доходя до конца квартала, группа детей вместе с воспитателем, доходят до дорожной разметки «Зебра» и переходят дорогу. Затем продолжают идти с левой стороны вдоль Троицкого собора. Доходят до ворот Троицкого собора и переходят по левой полосе дорожной разметки «Зебра». Перейдя дорогу по «Земре» группа детей вместе с воспитателем доходят до намеченного места маршрута – Школе искусств. По такому же маршруту, в обратном направлении группа детей совместно с воспитателем возвращаются в ДООУ. Адрес ДООУ: ул. Революционная, 29

1) Маршрут движения детей от ДООУ к центральной библиотеке. Группа детей вместе с воспитателем выходят за пределы Детского сада и поворачивает налево. Проходят половину квартала и приходят к намеченному месту маршрута – Центральной библиотеке. По такому же маршруту, в обратном направлении группа детей совместно с воспитателем возвращаются в ДООУ.

2) Маршрут движения детей от ДООУ к краеведческому музею (Отделу природы). Группа детей вместе с воспитателем выходят за пределы Детского сада и поворачивает налево. Проходят половину квартала. Пройдя половину квартала, группа детей вместе с воспитателем, не переходя дорогу, поворачивают налево и проходят вдоль клумб (через непроезжую часть улицы Революционная). Доходят до параллельного квартала и продолжают идти примерно половину квартала вниз (по направлению к улице Малыковская) и приходят к намеченной точке маршрута Краеведческому музею (Отделу природы). По такому же маршруту, в обратном направлении группа детей совместно с воспитателем возвращаются в ДООУ. 3) Маршрут

движения детей от ДОУ к драматическому театру. Группа детей вместе с воспитателем выходят за пределы Детского сада и поворачивает налево. Проходят до конца квартала. Подойдя к концу квартала, группа детей вместе с воспитателем переходят проезжую часть (улица Льва Толстого) по дорожной разметке «Зебра». Затем продолжают идти прямо один квартал. Пройдя еще один квартал группа детей вместе с воспитателем также переходят проезжую часть (улица Чернышевского) пешеходной дорожной разметке «Зебра». Далее опять идут один квартал. Пройдя до конца квартала, группа детей вместе с воспитателем поворачивают направо и приходят к намеченной точке маршрута – Драматическому театру. По такому же маршруту, в обратном направлении группа детей совместно с воспитателем возвращаются в ДОУ.

4) Маршрут движения детей от ДОУ к ДМиК «Восход». Группа детей вместе с воспитателем выходят за пределы Детского сада и поворачивает налево. Проходят до конца квартала. Подойдя к концу квартала, группа детей вместе с воспитателем переходят проезжую часть (улица Льва Толстого) по дорожной разметке «Зебра». Затем продолжают идти прямо один квартал. Пройдя еще один квартал группа детей вместе с воспитателем также переходят проезжую часть (улица Чернышевского) по пешеходной дорожной разметке «Зебра». Далее идут по направлению прямо два квартала. В конце второго квартала доходят до городской площади, переходят ее и входят в сквер (возле вечного огня). Пройдя примерно метров 60, группа детей вместе с воспитателем подходят к намеченной точке маршрута ДМиК «Восход». По такому же маршруту, в обратном направлении группа детей совместно с воспитателем возвращаются в ДОУ.

5) Маршрут движения детей от ДОУ к музыкальному училищу. Группа детей под руководством воспитателя выходит за пределы территории Детского сада, и идут направо (половину квартала) до конца квартала. В конце квартала группа детей совместно с воспитателем проходят вдоль клумб (переходят непроезжую улицу Революционная) до начала следующего квартала. В начале второго квартала (параллельного по направлению

квартала, на котором стоит Детский сад) группа детей, вместе с воспитателем переходят дорожную разметку «Зебра» и идут прямо примерно 30 метров. Через 30 метров справа группа детей вместе с воспитателем достигает намеченную точку маршрута – музыкальное училище. По такому же маршруту, в обратном направлении группа детей совместно с воспитателем возвращаются в ДООУ.

6) Маршрут движения детей от ДООУ к ЦДО «Радуга». Группа детей под руководством воспитателя выходит за пределы территории Детского сада, и идут направо (половину квартала) до конца квартала. В конце квартала группа детей совместно с воспитателем проходят вдоль клумб (переходят непроезжую улицу Революционная) до начала следующего квартала. В начале второго квартала (параллельного по направлению квартала, на котором стоит Детский сад) группа детей, вместе с воспитателем переходят дорожную разметку «Зебра» и идут прямо один квартал. Дойдя до конца квартала, группа детей вместе с воспитателем переходят проезжую часть по дорожной разметке «Зебра». Перейдя дорогу, группа детей вместе с воспитателем сразу поворачивают направо и идут вниз один квартал. В конце квартала группа детей вместе с воспитателем доходят до намеченной точки маршрута – ЦДО «Радуга». По такому же маршруту, в обратном направлении группа детей совместно с воспитателем возвращаются в ДООУ.

7) Маршрут движения детей от ДООУ к городскому парку. Группа детей под руководством воспитателя выходит за пределы территории Детского сада, и идут направо (половину квартала) до конца квартала. По сигналу светофора группа детей, совместно с воспитателем, переходит дорожную разметку «Зебра» и продолжают идти прямо. Проходят один квартал. В конце квартала группа детей совместно с воспитателем проходят вдоль клумб (переходят непроезжую улицу Революционная) до начала следующего квартала. В начале второго квартала группа детей, вместе с воспитателем переходят дорожную разметку «Зебра» и идут прямо один квартал. Дойдя до конца квартала, группа детей вместе с воспитателем переходят проезжую часть по дорожной разметке «Зебра». Перейдя дорогу, группа детей вместе с

воспитателем продолжают идти прямо еще один квартала. Дойдя до конца квартала, группа детей вместе с воспитателем переходят проезжую часть и попадают к намеченному месту маршрута – городскому парку. По такому же маршруту, в обратном направлении группа детей совместно с воспитателем возвращаются в ДОО.

8) Маршрут движения детей от ДОО к школе искусств. Группа детей под руководством воспитателя выходит за пределы территории Детского сада, и идут направо (половину квартала) до конца квартала. Затем группа детей, совместно с воспитателем, переходит дорожную разметку «Зебра» и продолжают идти прямо. Не доходя до конца квартала, группа детей вместе с воспитателем, доходят до дорожной разметки «Зебра» и переходят дорогу. Затем продолжают идти с левой стороны вдоль Троицкого собора. Доходят до ворот Троицкого собора и переходят по левой полосе дорожной разметки «Зебра». Перейдя дорогу по «Зebre» группа детей вместе с воспитателем доходят до намеченного места маршрута – Школе искусств. По такому же маршруту, в обратном направлении группа детей совместно с воспитателем возвращаются в ДОО.

1.3. Маршруты движения организованных групп детей от МДОУ «Детский сад № 5 г. Вольска» к стадиону, парку или спортивно-оздоровительному комплексу.

Адрес: Коммунистическая, д.41
 Революционная, д. 29



Условные обозначения:



Фонтан



Дорожная разметка «зебра»



Светофор



Жилые дома



Казённые учреждения



Учреждения и организации



Клумбы



Дорожный знак «пешеходный переход»



Здания МДОУ №5



Памятник



Знак "пешеходная зона"



Маршрут от/к ДОУ от/к школе искусств



Маршрут от/к ДОУ от/к городскому парку



Маршрут от/к ДОУ от/к центральной библиотеке



Маршрут от/к ДОУ от/к ДМиК



Маршрут от/к ДОУ от/к драматическому театру



Маршрут от/к ДОУ от/к краеведческому музею



Маршрут от/к ДОУ от/к музыкальному училищу



Вечный огонь



Центральная библиотека



Троицкий собор

1.4. Пути движения транспортных средств к местам разгрузки/погрузки и рекомендуемые безопасные пути передвижения детей по территории образовательной организации.

Адрес ДОУ: ул. Коммунистическая, 41

Пути движения транспортных средств к месту разгрузки/ погрузки детей к Детскому саду № 5, расположенного на улице Коммунистическая, 41 , считавшиеся наиболее безопасными являются улицы Володарская – направление движения транспортных средств сверху – вниз к улице Коммунистическая, а также улица Володарская – направление движения транспортных средств снизу -вверх по направлению к улице Коммунистическая, с правой стороны(если дети идут в ДОУ) по отношению к самому зданию Детского сада.

Безопасным путем движения транспортных средств к месту разгрузки/ погрузки детей считается сама улица Коммунистическая, по направлению справа (если идти в ДОУ).

При высадке из транспортных средств дети сразу выходят к воротам Детского сада, заходят на территорию учреждения и дальше свободно без опасений передвигаются по территории Детского сада.

Адрес ДОУ: ул. Революционная, 29

Пути движения транспортных средств к месту разгрузки/ погрузки детей к Детскому саду № 5, расположенного на улице Революционная, 29 считавшиеся наиболее безопасными являются: улицы Володарского – направление движения сверху – вниз по отношению к улице Революционная , с левой стороны (если идти из ДОУ), а также «кольцевая» дорога, расположенной также с левой стороны, если идти из ДОУ; улица Льва

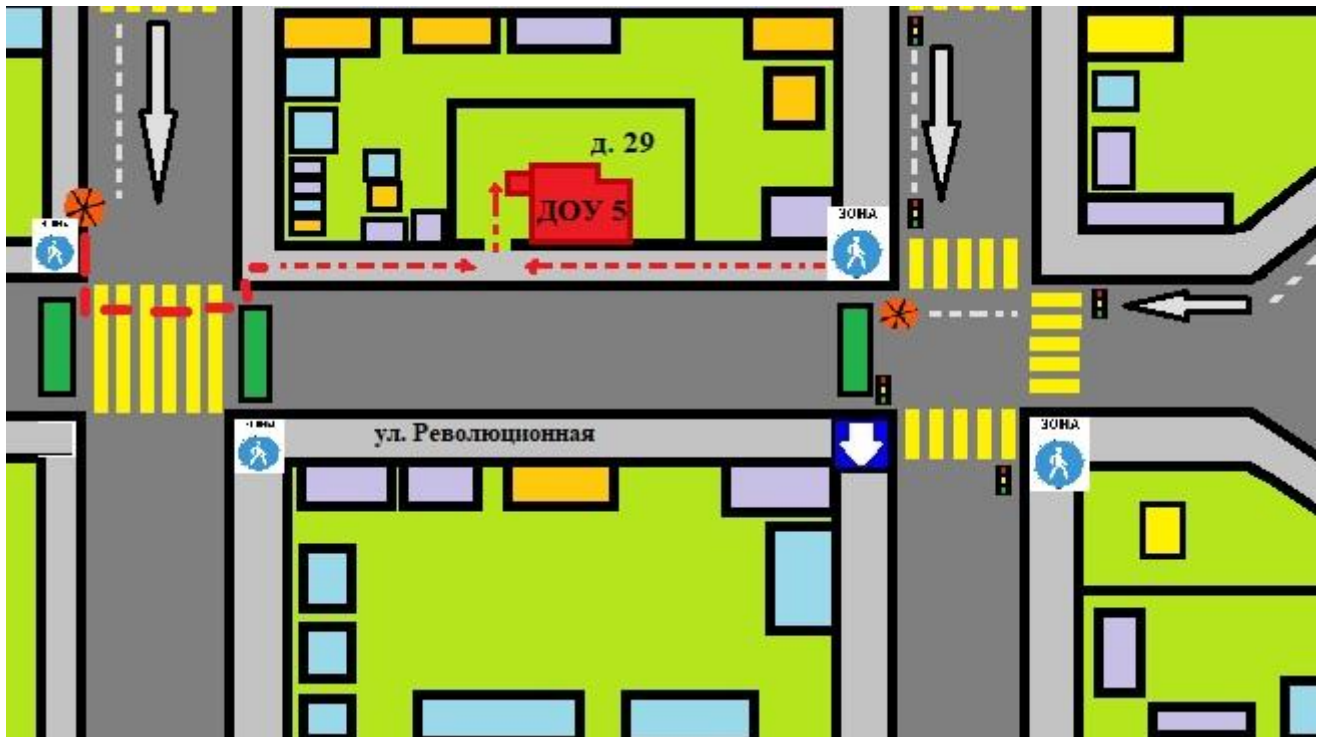
Толстого - направление движения сверху – вниз, расположенной справа (если дети идут из ДОУ). При высадке из транспортных средств на углу улиц Володарского и ул. Революционной (на схеме обозначено специальным знаком) дети выходят на тротуар. Вместе с воспитателем, группа детей, никуда не сворачивая идет примерно 30 метров

прямо до Детского сада и сразу заходят на его территорию, где потом свободно без опасений передвигаются.

При высадке из транспорта на углу ул. Льва Толстого и ул. Революционная дети выходят на тротуар. После того, как все дети вышли, автобус уехал, группа детей вместе с воспитателем по дорожной разметке «Зебра» переходят дорогу и идут прямо никуда не сворачивая, примерно 50 метров и сразу заходят на территорию Детского сада, где потом свободно, без опасений передвигаются по его территории.

**Пути движения транспортных средств к местам разгрузки/погрузки
и рекомендуемые безопасные пути передвижения детей по
территории образовательной организации.**

Адрес: Революционная, 29



Условные обозначения:

Безопасный маршрут детей, идущих от места высадки в ДОУ.

Дорожная разметка «зебра»

Жилые дома

Казённые учреждения

Учреждения и организации

Дорожный знак «пешеходный переход»

Здание МДОУ №5

Пути направления движения транспорта

Место высадки детей.

Светофор

Дорожный знак

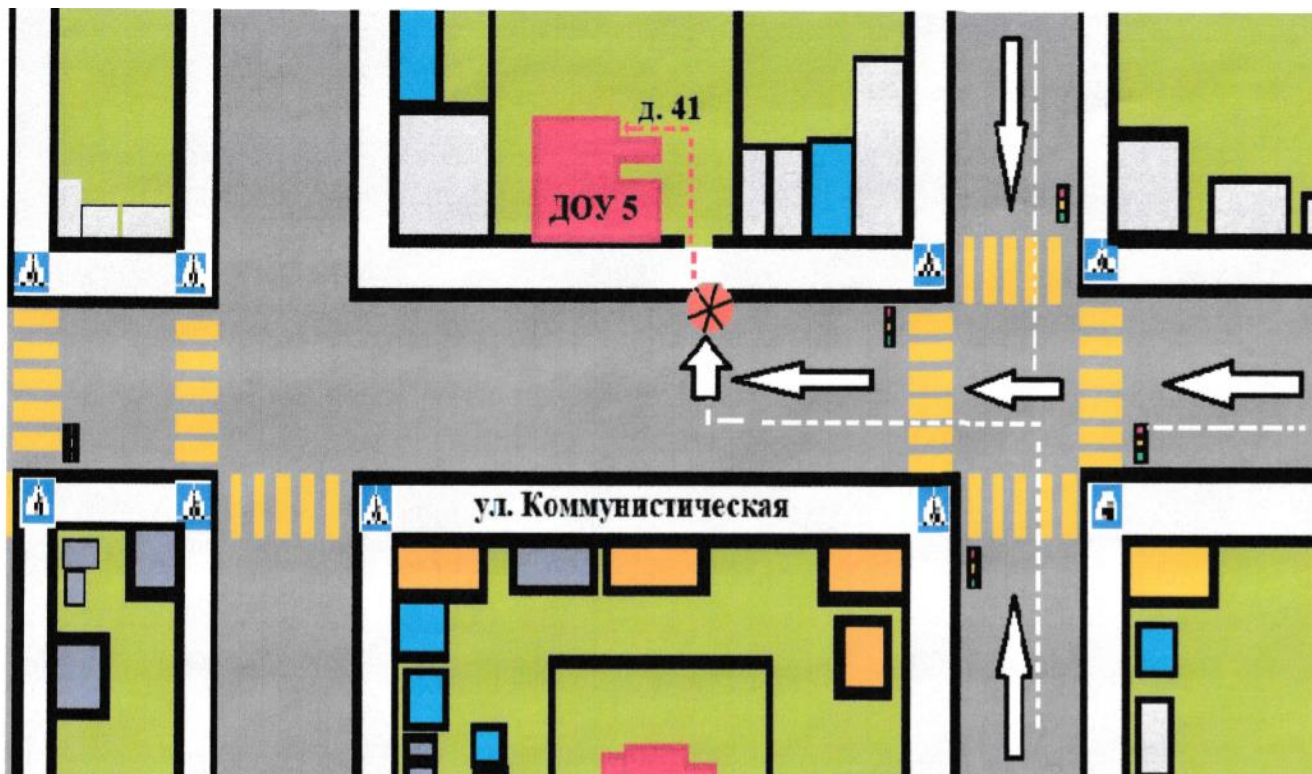
Дорожный знак «Кирпич»

Клумбы


Знак "пешеходная зона"


Пути движения транспортных средств к местам разгрузки/погрузки и рекомендуемые безопасные пути передвижения детей по территории образовательной организации.

Адрес: Коммунистическая, д 41




Условные обозначения:

 Безопасный маршрут детей, идущих от места высадки в ДОУ.


 Дорожная разметка «зебра»

 Жилые дома

 Казённые учреждения

 Учреждения и организации

 Дорожный знак «пешеходный переход»

 Здание МДОУ №5

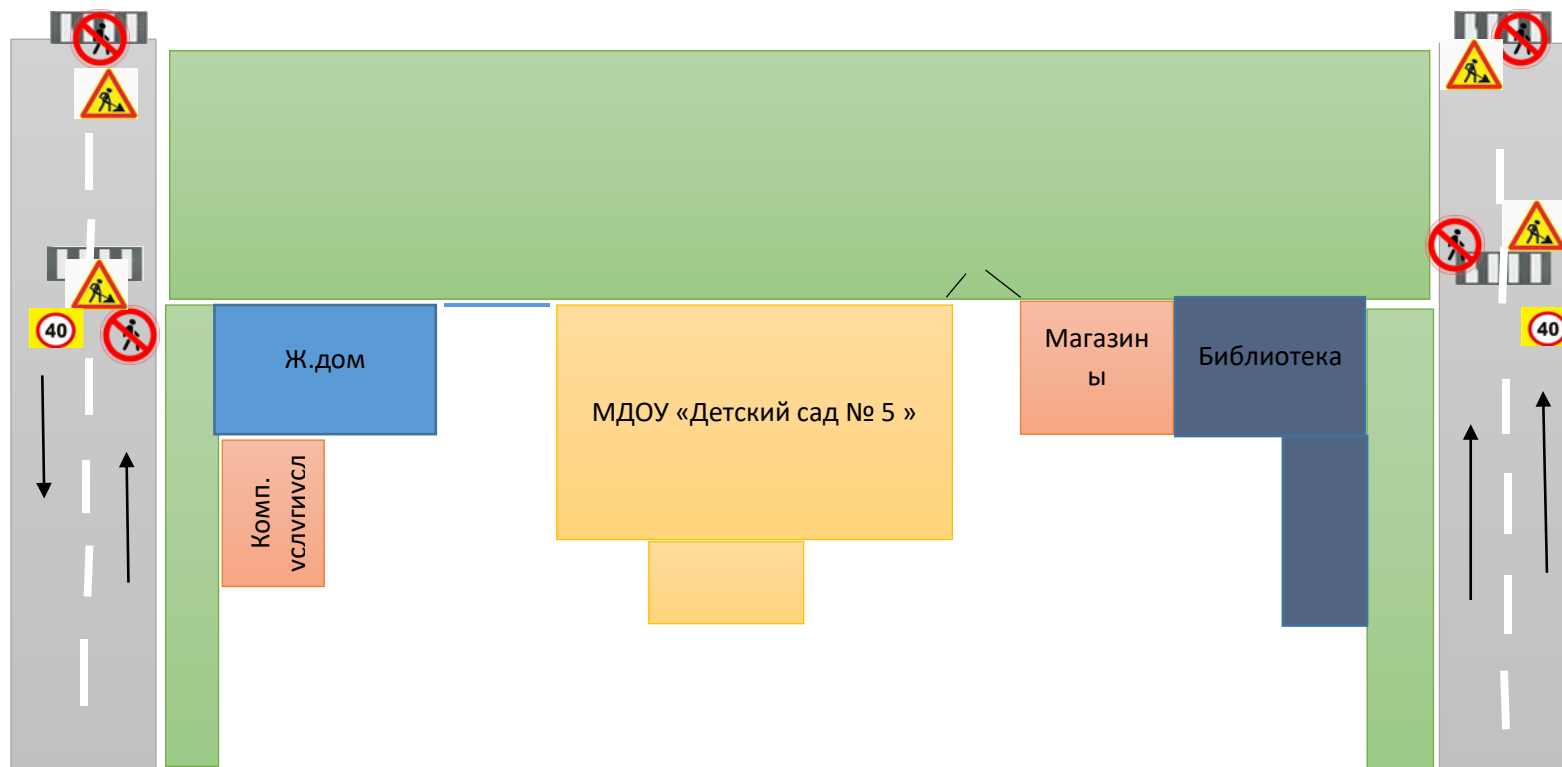
 Пути направления движения транспорта

 Место высадки детей.

 Светофор


II. План-схема пути движения транспортных средств и детей при проведении дорожных ремонтно-строительных работ вблизи МДОУ «Детский сад № 5 г.Вольска».


ул.Революционная, 29




Условные обозначения:

 - здание ДООУ

 - жилые дома

 - здание магазина

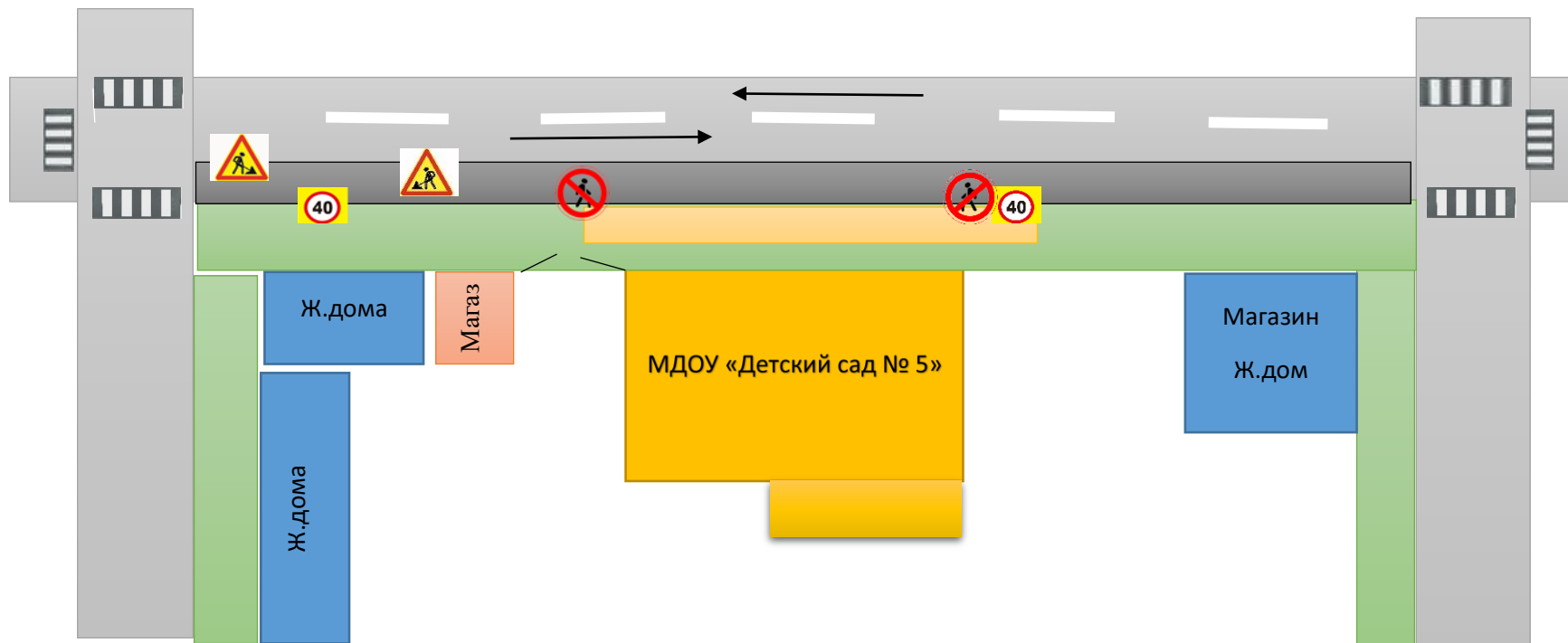
 - тротуар

 - направление движения транспорта

 - рекомендуемое движение пешеходного потока



II. План-схема пути движения транспортных средств и детей при проведении дорожных ремонтно-строительных работ вблизи МДОУ «Детский сад № 5 г.Вольска».

ул.Коммунистическая, 41



Условные обозначения:

-  - здание ДОУ
-  - жилые дома
-  - здание магазина
-  - тротуар

-  - направление движения транспорта
-  - рекомендуемое движение пешеходного потока



Пронумеровано,
пронумеровано
и скреплено печатью
листов
Заведующий МДОУ № 5
Тимофеева Н.А.

